

Bisherige Aktivitäten 2012

3.12.2012

Krampusfest und Jahresrückblick

Es war eine sehr nette Feier mit Punsch, Kartoffelgulasch, Stollen und erstem Weihnachtsgebäck. Wie üblich hat ein Jahresrückblick in Bildern stattgefunden und es wurden Tourenpläne für das nächste Jahr gewälzt.



Fotos von [Erich](#)

10.11.2012

Leichte Klettersteige auf der Hohen Wand. Vom Babygrat zur Steirerspur.

Start war beim Seisertoni. Die Tour ging bergauf, bergab über die Hohe Wand. Babygrat, Wagnersteig, Hochfallsteig, Springlessteig, Steirerspur und Leiterngraben standen auf dem Programm. Meist waren es leichte Klettersteige nur die Steirerspur war mit Schwierigkeitsgrad C etwas anspruchsvoller.



Fotos von Erich und Karin

21.10.2012

Wanderung auf das Hockeck

Mystisch nebelig wars, bunte Herbstblätter säumten den Weg von Altenmarkt weg auf das Hockeck (1037m). Oben schien für uns die Sonne für den Blick auf die umliegenden Berggipfel über dem Nebelmeer. Ein seltener Anblick.

Zu den [Fotos](#)



14.10.2012
**Klettersteig Trilogie im Höllental
Gaisloch, Jahnsteig,
AV-Steig**

Bei schönem Herbstwetter sind wir durch das Große Höllental zum Gaisloch zugestiegen. Aufgestiegen sind wir über den Gaislochsteig (B), Jahnsteig (B/C) und den oberen AV-Steig (A/B). Nach einer Pause bei der Höllentalaussicht sind wir über den AV-Steig (A/B) abgestiegen. Der gemütliche Tagesausklang hat im Weichtalhaus stattgefunden.


Fotos von Erich und Karin



13.10. - 17.11.2012
**Grundkurs
Sportklettern**
In sechs Einheit wurden die Basics des Sportkletterns näher gebracht.
Ort: Kletterhalle Wien

Kursinhalt

Fotos von Irene



6.10.2012
**Gippel und
Scharzauer Gippel**

Schöne lange Wanderung bei traumhaften Herbstwetter mit Aussicht bis zum Dachstein.



22.9.2012

Hintere Wand auf die Hohe Wand

Von Waldegg aus gingen wir durch die Kleine Klause und den Naturfreundestieg, Hochegger Haus, Gh. Postl, Almfrieden, Waldeggerhaus retour über den ehemaligen Naz Wirt zum Ausgangspunkt

Zu den [Fotos](#)



15.9.2012

**Ötscher
Tropfsteinhöhle,
Tormäuer, Trefflingfall
und Hochbärneck**

Es hätte eine Bergtour über den Rauhen Kamm auf den Ötscher werden sollen. Schneeregen bis 1200m machte eine Umplanung notwendig:
Ötscher Tropfsteinhöhle und anschliessend Tormäuer, Trefflingfall und Hochbärneck waren eine nette Alternative.

[Fotos](#) von Erich



9.9.2012

**Besichtigung und Führung der Allander Tropfsteinhöhle
Wanderung von da auf den Peilstein**

Die Allander Tropfsteinhöhle wurde 1928 erschlossen und ist heute Naturdenkmal und Schauhöhle die über Stiegen und Leitern begehbar ist. Ein lohnendes Erlebnis. Von da wanderten wir dann über Maria Raisenmarkt auf den Peilstein zur Naturfreundehütte.

Zu den [Fotos](#)



3.9.2012


**Bergsteigen in
Südtirol
Ortlergruppe,
Zillertaler Alpen,
Dolomiten**

Vortrag: Karin
Zebeholzer und Erich
König

Der Vortrag vermittelte tolle Ein- und Ausblicke in die Bergwelt Südtirols und mit welcher Begeisterung die beiden Naturfreunde auch für uns in den Bergen unterwegs sind.

[Fotos vom Vortrag](#)

Fotos vom [Klubabend](#) von Siegi



2.9.2012

**Klettersteige auf der
Rax
Bärenlochsteig und
Gamsecksteig**

Von Hinternaßwald ging es über das Bärenloch (B,1) zur Graslochalm. Der Abstieg erfolgte über das Gamseck (A/B, I). Es war eine nette entspannte Runde. Wir hatten viel Spaß bei immer besser werdenden Wetter. Wir hatten ausreichend Möglichkeit Sicherungs- und Klettertechnik zu üben.

Tourendaten: 7h, ca.
1200 hm

zu den [Fotos](#)



1.9.2012

Höllenstein (645m)

Trotz Dauerregens (bei Schönwetter können ja alle wandern) war es eine schöne Wanderung auf den Höllenstein anlässlich der neuen Bewirtschaftung. Wir gingen von Rodaun aus die "Dirretissima" über die Perchtoldsdorfer Haide, Josefswarte zum Höllensteinhaus, retour über den Eisgraben, Kaltenleutgeben, Doktorberg, Wienerhütte zum Ausgangspunkt.

Ein lohnendes Ziel auch in kulinarischer Hinsicht.

[Fotos](#)

[Weitere Fotos](#)



30.6.-1.7.2012

Silberek (2810 m)

Am ersten Tag sind wir zur Rotgüldenseehütte aufgestiegen und haben einen Ausflug zum Salzkopf unternommen. Am zweiten Tag sollte der Große Hafner (3076m) das Ziel sein. Auf Grund der rasant abtauenen Schneefelder war aber zuviel Steinschlag. Das Silberek (2810m) wurde als Ersatzziel erkoren. Der Aufstieg war bereits schneefrei. Über liebliche Almwiesen, eine steile Schlucht und eine etwas ausgesetzte Gratwanderung mit Klettersteigeinlage ging es zum Gipfel. Retour ging es auf dem gleichen Weg.

Fotos von [Karin und Erich](#)



24.6.2012

**Schneeberg-
Fadensteig**

Bei herrlichem blauen Himmel und Sonne fuhren wir mit dem Sessellift bergan um Almwiesen und Kühe mal von oben zu sehen. Dort ging's auf den Fadensteig. Nach oben hin wurde es immer frischer, der Wind blies, bis es oben nur mehr 17° hatte, aber immer noch besser als in der stickigen heißen Luft in der Stadt leiden zu müssen. Im Fischerhaus stärkten wir uns, bevor wir „natürlich“ den Gipfel des Schneebergs, das Klosterwappen, erschreckt darüber was sie da oben hingebaut haben, erreicht haben. Runter ging's über den Wurzengraben und nach Einkehrschwung in der Edelweißhütte per Pedes zum Parkplatz Sesselbahn.

Zu den [Fotos](#)



3.6.2012

**Rax: Gretchensteig,
Raxenmauersteig, Alte
nbergersteig**

Für die geplante Hochturm tour war das Wetter zu instabil. Aber auf der Rax hatten wir schönes Wetter, ein Blumenmeer und eine gute Aussicht auf die Wolken über dem Hochschwab. Da einige den Gretchensteig schon kannten teilten wir die Gruppe. Ein Teil stieg über den Raxenmauersteig auf. Am Ludwighaus haben wir uns wieder getroffen, haben die Heukuppe überschritten und sind über den Altenbergersteig abgestiegen. Kaum beim Auto begann es zu regnen.

Fotos von [Erich](#),
von [Anneliese](#)



20.5.2012

Hochwechsel

Vom Parkplatz Sessellift Mönichkirchen über Waldweg zum Haller Haus, weiter über Steinerne Stiege, Niederwechsel, Wetterkogler Haus, zurück über Vorauer Schwaig, Studentenkreuz und Berggasthof. Wir hatten blauen Himmel, Sonne aber oben leider nur 11 °C und starken kalten Wind. Nur die Harten kommen durch.



Zu den [Fotos](#)
Fotos von [Erich](#)

19.5.2012

Mödlinger Klettersteig

Ansonsten ist der Mödlinger Klettersteig der Sylvesterausflug der Naturfreunde Landstraße. Diesemal war es aber schön warm und .. es war Melanies erster Klettersteig. Es hat ihr offensichtlich Spaß gemacht.



[Fotos von Erich](#)
Weitere [Fotos](#)

7.5.2012

Reisebericht: Sri Lanka

Ein spannender Vortrag von Ernst Woller über eine kulturell und landschaftlich vielfältige Insel.



6.5.2012

Eröffnung des neuen Naturfreundehauses Knofeleben

Am 8. April 2011 traf die Naturfreunde eine Schreckensmeldung: Das 1928 errichtete Friedrich-Haller-Haus auf der Knofeleben ist durch einen Brand vernichtet worden. Nach einer Rekordbauzeit von einem Jahr haben die Naturfreunde Wien nun das neue Naturfreundehaus Knofeleben eröffnet. Der Gruppe „baukult“ um die Architektin DI Regina Lettner ist es gelungen eine moderne, gemütliche Schutzhütte zu errichten. Knapp 1000 Personen waren bei der feierlichen Eröffnung.



6.5.2012

Landstraßer Bezirkslauf

Hier geht es zu [Ergebnissen](#), [Videos](#) und [Fotos](#)



5.5.2012

Rax: Über Brandschneide zur Höllentalaussicht und runter über den Törlweg

Wir hatten einen schönen angenehmen Tag. Wir waren flott unterwegs und waren schneller als der für den Spätnachmittag angekündigte Regen ;-)



28.04.2012

**Muckenkogel -
Kloster-
und Hinteralpe**

Von Lilienfeld
Sesselliftstation gingen
wir über Gschwendt,
Lilienfelder Hütte per
Matthias Zdarsky
(Pionier des alpinen
Skisports)
Panoramaweg (ein
herrliches
Bergpanorama unter
blauen Himmel) zur
Naturfreunde Traisener
Hütte. Retour über den
Erfinderweg, Kolmweg
und Hölltaler Steig. Ein
traumhafter
Frühsommertag.

Zu den [Fotos](#)



21.04.2012

**Pittentalersteig,
Währingersteig,
Ganghofersteig,
Drobilsteig und
Zischkasteig
anschließend Ruine
Starhemberg**

Aufgrund des
Wetterberichts haben
wir
die **Klettersteigtour** um
einen Tag verlegt. Da
es noch feucht war, sind
wir anstelle des HTL-
Steigs einige
mittelschwere Steige
am Türkensturz und der
auf der Hohen Wand
gegangen.

Zu den [Fotos](#)





21.04.2012

Radtour "Auf Napoleons Spuren"

Auf den Spuren Napoleons geht es über die Donauinsel in die Lobau und zwischendurch kommt es zu einer Minireparatur.

Zu den [Fotos](#)




15.04.2012

Krummbachstein

Das Wetter war besser als erwartet, kein Regen, allerdings am Gipfel des Krummbachsteins ziemlich neblig, Aussicht hatten wir keine. Aber wir waren uns alle einig, dass es ein gelungener Wandertag war.

zu den [Fotos](#)



02.04.2012

Club- und Bergfilmabend

Bei den meisten Clubabenden gibt es Vorträge, manchmal auch einen Bergfilmabend. Da viele direkt von der Arbeit zum Clubabend kommen gibt es immer ein kleines Buffet.



25.03.2012

Unterberg

Erste Frühlingswanderung - oder doch die letzte Winterwanderung - über das Bettelmannkreuz auf den Unterberg.



19.03.2012

Bergfilm Festival 2012

Tolle Film, vor allem ein von Gerlinde Kaltenbrunner live kommentierter Film vom K2. Und gleich vier Stargäste die bereits auf allen 14 8000ern waren.

Fotos vom Festival



11.03.2012

Skitour und LVS-Übung am Schneeberg

Das Wetter war leider zu schlecht für den Gipfel, stattdessen haben wir am Fadenweg eine LVS-Übung gemacht.

Fotos von der Tour



05.03.2012

Im Herzen Nepals - Island Peak und Ama Dablam

Vortrag von **Hannelore Ebner** mit Filmsequenzen über eine Abenteuerreise nach Nepal. Lore führte uns mitten hinein ins Himalayamassiv und ließ uns teilhaben am Aufstieg zum 6.189 m hohen Island Peak sowie an der Besteigung der 6.856 m hohen Ama Dablam, einem der schönsten, aber auch schwierigsten Berge der Welt.



Einige **Fotos** vom Vortrag.

12.02.2012

Skitour auf Aibel und Ebenschlag

Aibel und Ebenschlag (1547m) boten schöne Pulverschneeabfahrten. Wir hatten schöne Aussicht auf Hochschwab, Schneealpe, Veitsch, Rax und Gemeindealm. Da es eher kalt war, kehrten wir unterwegs kurz in der Hofbauerhütte zwischen Aibel und Ebenschlag ein. Sehr nett war der Ausklang beim Eibeggwirt.



Fotos von Bernd, Karin und Erich

06.02.2012

Der Weg des Gobi Bären - Mongol Rally

Wie bringt man einen Krankenwagen in die Mongolei?

Ein Reisebericht der anderen Art von Michael Eisenriegler und Reinhard Leitner: Die Mongol Rally, eine Charity-Veranstaltung, führt 10.000 km von Prag nach Ulan Bator. Jedes Team sammelt für wohltätige Zwecke. 2011 unterstützte das österreichische Team OTSCHIR Hilfsprojekte für benachteiligte Kinder. Das Fahrzeug wurde der mongolischen Krebshilfe zugeführt. Das Team nahm mit einem geländegängigen UNIMOG Krankenwagen, liebevoll Gobibär genannt, teil. Der Gobibär wird in diesem riesigen Land, das kaum Straßen besitzt, und in dem viele Dörfer im Winter monatelang von der Außenwelt abgeschnitten sind gute Dienste leisten.

Fotos von der Reise und der Veranstaltung



15.01.2012

**Skitour auf den
Kreuzschober**

Ein gemütliche Skitour
auf den Kreuzschober
(1410m). Rauf gings
über das Eichhorntal.
Die
Pulverschneeabfahrt
führte über Lichtungen,
Wiesen und breite
Waldschneisen.

Fotos von Karin, Erich
und Bernd

