


Bisherige Aktivitäten 2013

14. Dezember 2013

LVS-Übung auf der Reaisalpe

Die Skitourensaison wurde mit einer LVS-Übung mit einfacher Skitour begonnen. Bei Schönwetter übten wir auf der Kleinzellerhinteralm. Der Wiesenhang über der Alm hatte eine tragende Harschdeckel mit etwas Reif drauf. Es waren fast Pistenverhältnisse.

[Fotos](#) von Übung und Tour



2. Dezember 2013

Krampusfest & Jahresrückblick

Bei Punsch und Chilli wurde gefeiert bzw. wurden die Bilder der Touren der letzten Saison angeschaut.



10. November 2013

Großer Sonnleitstein

Der Große Sonnleitstein (1639m) ist ein Nachbar von Rax, Schneeberg und Schneetalpe. Rauf sind wir über den Kaiser- runter über den Jonassteig. Trotz durchwachsenen Wetterberichts war es einer der schönsten Herbsttage.

Richtig einsam war es. Die einzigen Spuren am Weg waren von Hirschen, Rehen und Gämsen.

Fotos von [Karin](#)



9. November 2013

Kulturwanderung am Zentralfriedhof

Diesmal wurden wir von Rosa Maria durch den Bereich des Krematoriums und zur "Gruppe Null", den ersten Ehrengräbern geführt.

Hier sind die Fotos von [Erich](#).



4. November 2013

Vortrag "Reisebericht Marokko"

Monika Erb und Ernst Woller berichten von einer spannenden Reise durch Marokko, von den Königsstädten, von Oasen und der Wüste.



20. Oktober 2013

Klettersteige auf der Hohen Wand Gebirgsvereinssteig - Wildenauersteig

Ein wunderschöner Herbsttag auf der Hohen Wand. Gebirgsvereinssteig (D) und Wildenauersteig (C/D) sind das Ziel. Als Zu- und Abstieg wurden je nach Gruppe Springle- und Wagnersteig begangen.

Fotos von [Erich und Manfred](#)

[Video](#) von Manfred

Fotos von [Karin](#)



12. Oktober 2013

Wiener Wasserwege - 2. Teil - Lobau

Wir setzen unseren Wienerwasserweg vom unteren Mühlwasser fort in die obere Lobau und hoffen auf einen "goldenen" Herbsttag. Dauer ca. 3 Stunden. Eine außergewöhnliche Wanderung mit Rosa Maria. Die Hoffnung hat sich erfüllt.

Zu den [Fotos](#)



05. Oktober 2013

Wanderung auf die Bürgeralpe

Von Mariazell aus wanderten wir über den Habertheuersattel auf die Bürgeralpe, besuchten die Aussichtswarte, die Edelweißhütte (Einkehr) und wanderten zurück zum Ausgangspunkt, so umrundeten wir die Bürgeralpe.

Wir hatten sonniges Herbstwetter, ein idealer Herbstwandertag und super Stimmung.


Zu den [Fotos](#)



Oktober 2013

Sportkletterkurs für Einsteiger und leicht Fortgeschrittene

Kurs in 6 Einheiten. Es wurden die Kletter- und Sicherungstechniken für sicheres und selbständiges Topropeklettern wie richtiges Anseilen, Vertrauenstraining, Grundtechniken, Materialkunde, Sicherheitsinfos vermittelt.



29. September 2013

Auf dem Fahrrad durch das Machfeld

Meist abseits des Autoverkehrs folgten wir von Wien kommend Marchfeldkanal und Rußbach. Auf dem Weg passieren wir die Marchfeldschlösser Niederweiden und Schloss Hof. Zum Ausklang "testeten" wir einen Heurigen in Marchegg (ca. 65km).

Hier sind die [Fotos](#)



28. September 2013

Alpenvereinssteig und Teufelsbadstubensteig

Meist bei Nebel geht es über zwei schöne, klassische aber nur mäßig schwierige Klettersteige im Höllental.

Zu den [Fotos](#)



14. September 2013

Herbstwanderung Johannesbachklamm

Dem Regen aus Wien entflohen, ab Wr. Neustadt herbstliches Wanderwetter das wir für den Besuch der Johannesbachklamm und Ruine Schrattenbach nutzten. Retour gingen wir über Schrattenbach und die Dürrnbergstrecke.

Letztlich doch eine schöne Herbstwanderung mit lohnender abschließender Einkehr in die Buschenschank Legenstein in Oberhöflein (ein Geheimtip!)

zu den [Fotos](#)



8. September 2013

Schneeberg über den Novembergrat

Der Novembergrat ist eine wunderschöne Gratwanderung auf den Schneeberg mit einigen leichten Kletterstellen. Knapp 1400 hm verlangen allerdings halbwegs gute Kondition. Wir hatten wunderschönes Wetter und waren zumindest am Novembergrat einsam unterwegs. Der Abstieg erfolgte über den Ochsenboden und das Mieseltal.



Zu den [Fotos](#)

2. September 2013

Generalversammlung der Naturfreunde Landstraße

Das Team der Naturfreunde Landstraße wurde neu gewählt bzw. durch neue Guides verstärkt. Unsere bisherigen Schwerpunkt Wandern, Bergsteigen, Skitouren und Kultur bleiben. Es wird aber vermehrt auch unschwierige Wanderungen geben.

Radfahren und Laufen werden wieder reaktiviert. Neu ist das Referat Sportklettern.

Hier geht es zu den [Fotos](#).



10. August 2013

NF-Landstraßeausflug auf den Bisamberg

Wir erkunden den letzten Ausläufer der Alpen, den Bisamberg. Ein sehr schöner abwechslungsreicher Ausflug. Völlig überraschenderweise kehren wir abschließend in der Stammersdorfer Kellergasse ein. Letztere ist übrigens sehr nett.

[Fotos](#)



23. Juni 2013

Rax (2007m): Kantnersteig und Martinsteig

Rauf ging es über den Kantnersteig, einen leichten Klettersteig (A-B). Am Plateau angekommen sind wir gleich weiter zur Heukuppe, dem Hauptgipfel der Rax (2007). Nach einer Pause im Ludwighaus sind wir weiter über den Martinsteig, ebenfalls mit zwei kurzen Klettersteigstellen abgestiegen. ... und viele Blumen waren.

[Fotos](#) von Karin und Erich



15. Juni 2013

Semmeringbahnwanderweg

Vom Bahnhof Semmering führt der Wanderweg entlang der Semmeringbahn mit seinen vielen gigantischen Bauwerken nach Payerbach. Im Bild der "20-Schilling Blick"

Zu den [Fotos](#)



8. Juni 2013

Wandern an den Wasserwegen Wiens

Diese reizvolle Etappe des "Wiener Wasserwegs" führte von der Unteren Alten Donau bis zum Kaisermühlenspitz und zur Kagraner Brücke. Im Herbst gibt es eine Fortsetzung.

Fotos von [Karin und Erich](#)



1. Juni 2013

Schneealpe

Die Schneealpe wird ihrem Namen gerecht. Eine etwas verspätete Wintertour im Juni. Mehr Schnee als erwartet aber weniger Niederschlag als angekündigt ;-)

zu den [Fotos](#)



26. Mai 2013

Krummbachstein (1602m) von Rohrbachgraben aus

Laut Wetterbericht ist das eine Schlechtwettertour. Für den Hochturm war der Wetterbericht zu schlecht. Aber man kann aus der Not eine Tugend machen. Wir sind von Rohrbach im Graben aus auf den Krummbachstein. Um die Forststrassen zu schonen sind wir teilweise auf Jagdsteigen oder weglos gegangen.

[Fotos](#) von Karin und Erich



18. Mai 2013

Schober/Öhler Überschreitung (1214 m / 1183 m)

Eine Überschreitung des westlichen Teils der Dürren Wand. Auf dem Bild der Schober vom Öhler aus aufgenommen.



6. Mai 2013

Grönland !

Ein spannender Vortrag von Siegfried Unterberger über die größte Insel der Welt und deren Naturschönheiten in unserem Clublokal.



4. Mai 2013

Bergwanderung auf das Stuhleck (1782 m)

Von Spital aus führte die Wanderung über den "5er Weg", Hocheck, Höhenweg auf das Alois Günther Haus, retour über das Karl Lechner Haus und den Kaltenbachgraben (6) zum Ausgangspunkt. Der Frühling zeigte sich von seiner schönen Seite, alles blüht auf.

zu den [Fotos](#)



21.4.2013

Peilstein auf leichten Klettersteigen

Auf leichten Klettersteigen (Haserlstiege, Matterhornstiege, Couloirstiege) ging es den Peilstein auf und ab. Anschließend genossen wir das Blumenmeer am Peilstein und "Eierlikörkuchen mit Saft" in der Peilsteinhütte.

Fotos von [Karin und Erich](#)


Fotos von [Josey](#)



13.4.2013

Wanderung auf das Kieneck

Höchste Zeit für die erste Frühlingswanderung. Das Ziel war die Enzianhütte auf dem Kieneck.




8.4.2013

netzzeit: A QUEDA DO CEU!

Im April war die Premiere. Für uns gab es vorab eine Werkseinführung in das Musiktheaterstück durch Michael Scheidl (Inszenierung) und Nora Scheidl (Bühnengestaltung). *A QUEDA DO CEU!* erzählt vom Mythos der Entstehung der Welt, dem Eindringen der Weißen in das Amazonasgebiet und der Prophezeiung der Apokalypse in der Version der Yanomami (Einwohnern des Regenwaldes) und macht so die Weltwahrnehmung der Yanomami für uns erfahrbar.

Monikas [Fotos](#) von der Veranstaltung



1. 4. 2013

Schitour auf die Gemeindealm

Auf Grund der LWS 3 wurde die Schitour vom Schneeberg auf die Gemeindealm verlegt. Der Liftbetrieb war schon eingestellt. Über tief verschneite Wiesen gelangten wir zum Gipfel. Eine Hochwintertour im April!

Leider war es am schönen Gipfelhang extrem nebelig, ansonsten war es eine schöne Abfahrt.

[Fotos](#) von Harry, Karin und Martin



17.2.2013

Schitour auf den Hochstaff

Eine gemütliche Schitour führte uns auf den Hochstaff. Trotz Nebels eine gemütliche Schitour. Am Gipfel war es windstill und der Raureif auf den Bäumen war wunderschön.

Bericht und Fotos von [Erich und Karin](#)



26.1.2013

Schitour auf den Eisenstein

Beim Startpunkt, dem Knedlhof bei Türnitz, war es noch ein etwas nebelig. Der Aufstieg über den Gipfelhang erfolgte aber schon bei strahlendem Sonnenschein. Über dem Nebelmeer gab es eine wunderschöne Aussicht zu Schneeberg, Ötscher und bis ins Xeis. Nach der Hüttenpause erfolgte die Abfahrt ebenfalls bei schönstem Wetter.

Bericht und Fotos von [Erich, Karin und Herbert](#),
Fotos und Bericht von [Karl](#).

